

# ZMĚNA Č. 1 ÚZEMNÍHO PLÁNU OSOV

## ZÁZNAM O ÚČINNOSTI ZMĚNY Č. 1 ÚP

správní orgán vydávající změnu  
územního plánu: **zastupitelstvo obce Osov**

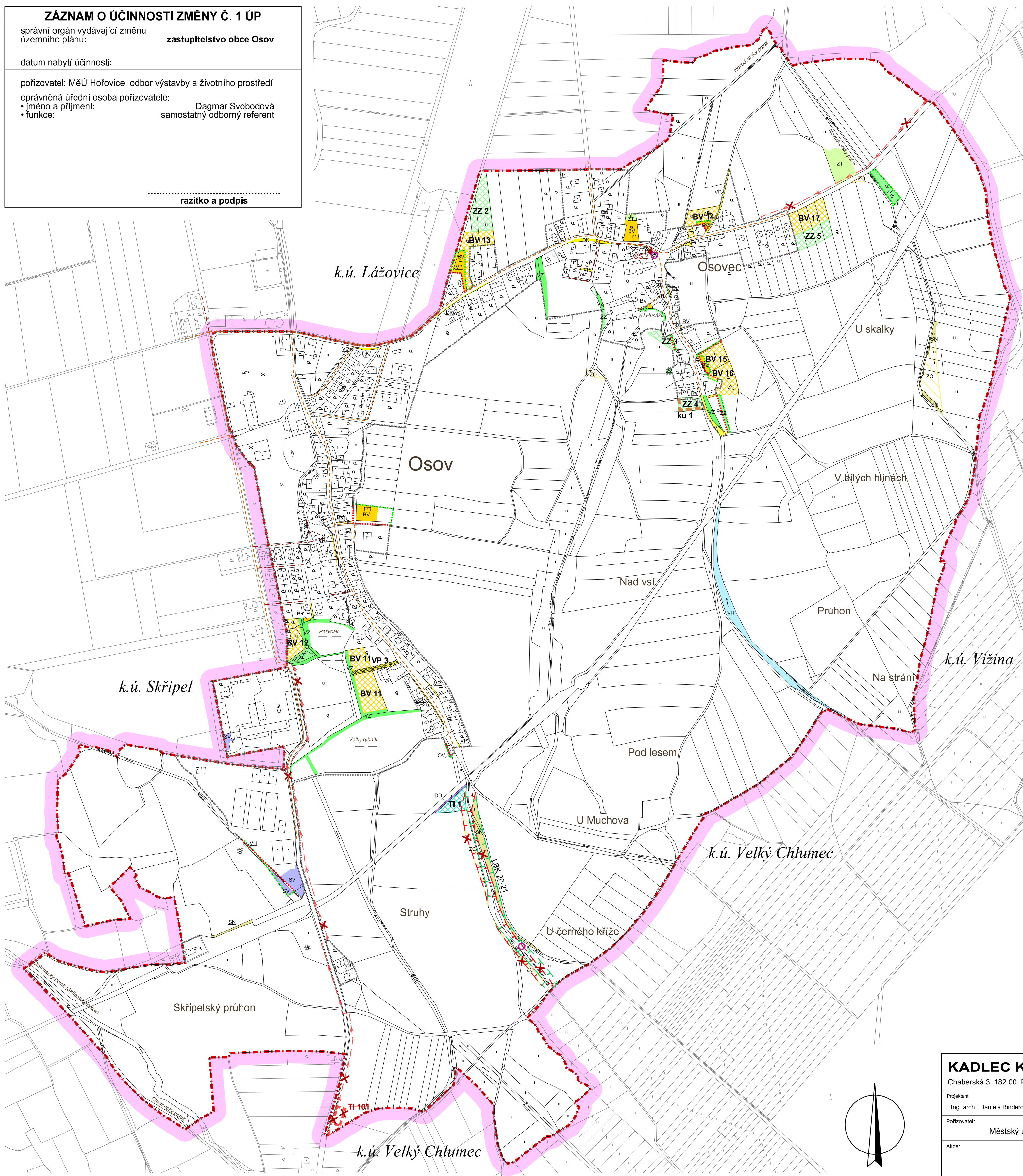
datum nabytí účinnosti:

pořizovatel: MěÚ Hořovice, odbor výstavby a životního prostředí

oprávněná úřední osoba pořizovatele:

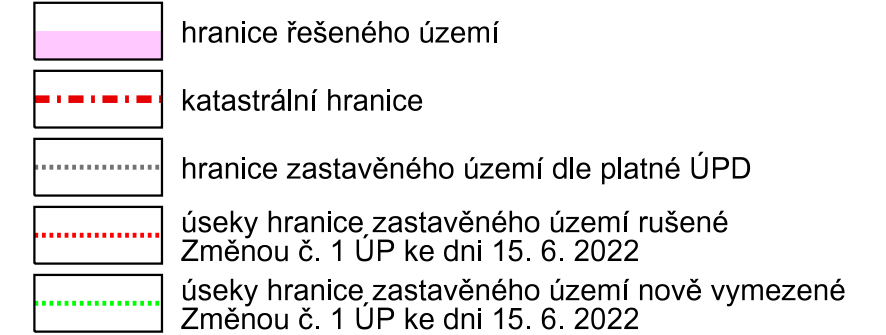
• jméno a příjmení:	Dagmar Svobodová
• funkce:	samostatný odborný referent

.....  
razítko a podpis




LEGENDA :

## Hranice

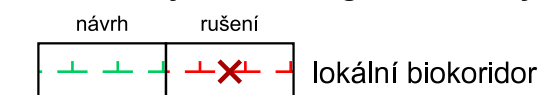


### Plochy s rozdílným způsobem využití

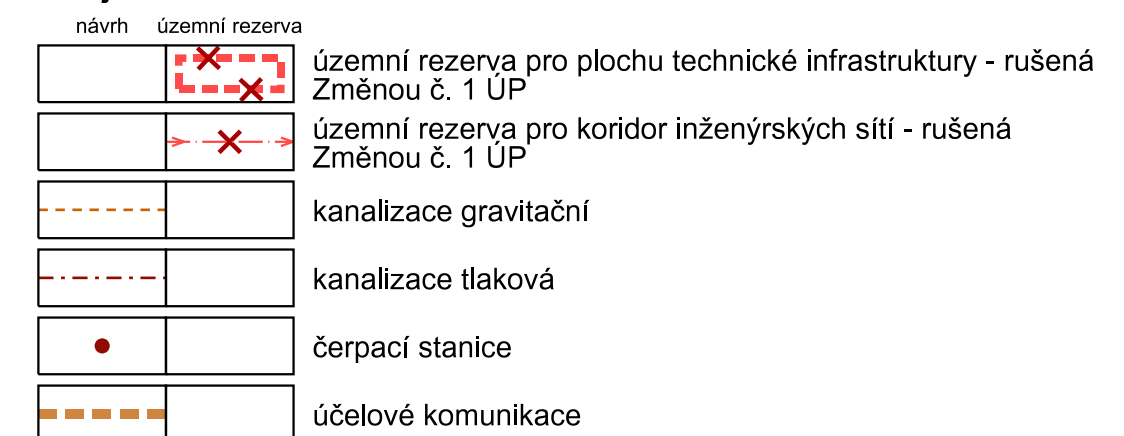



Plochy dle významu:  
I. Stabilizované plochy  
II. Zastavitelné plochy  
III. Plochy změn v krajině

## Územní systém ekologické stability

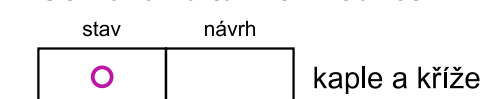


## Veřejná infrastruktura



Takto  v legendě označené územní prvky jsou také veřejnou infrastrukturou.

## Ochrana kulturních hodnot



## Ostatní jevy



Jevy zobrazené za hranicí řešeného území nejsou předmětem řešení územního plánu.

**KADLEC K.K. NUSLE, spol. s r.o.**

Chaberská 3, 182 00 Praha 8    Telefon: 284 680 740, 603 440 989    e-mail: [posta@kadleckk.cz](mailto:posta@kadleckk.cz)    [www.kadleckk.cz](http://www.kadleckk.cz)

Projektant: Ing. arch. Daniela Binderová	Odborný projektant:	Operátor: Štěpán Klumpar
---	---------------------	-----------------------------

Pořizovatel:	Schvalovací orgán:	Číslo smlouvy:
Městský úřad Hořovice	Zastupitelstvo obce Osov	

Akce:	ZMĚNA Č. 1 ÚZEMNÍHO PLÁNU OSOV	Datum:	6. 2022
-------	--------------------------------	--------	---------

Název výkresu:	Měřítko:
----------------	----------

## A2. HLAVNÍ VÝKRES

M: 1:5000